

ДОКЛАДНА ЗАПИСКА
от Елка Димова – зам.-кмет ФОС

ОТНОСНО: Обявяване на имот – публична общинска собственост за частна общинска собственост.

УВАЖАЕМИ ДАМИ И ГОСПОДА ОБЩИНСКИ СЪВЕТНИЦИ,

Със свое Решение № 6-7/29.03.2016 г. Общински съвет град Добрич дава съгласие за изработване на проект за изменение на Подробен устройствен план – План за регулация и застрояване (ПУП-ПРЗ) за Урегулиран поземлен имот (УПИ) XIII – за „озеленяване и спортна площадка“ в кв. 1 на жк „Балик-Йовково“ – север, актуван с Акт за публична общинска собственост № 1653/22.11.2001 г. С влязлото в сила изменение на ПУП-ПРЗ, одобрено със Заповед № 696/02.06.2016 г. на Кмета на Общината, от УПИ XIII се образуват два нови: УПИ XXVI за „Озеленяване и хидрофорна помпена станция“ с площ 1 182.00 кв. м и УПИ XXVII за „Озеленяване и спортна площадка“ с площ 2 395.00 кв. м, за които са съставени два Акта за публична общинска собственост с №№ 5268 и 5269 от 09.08.2016 г.

За да се приложи плана за застрояване, е необходимо да се преобразува собствеността от публична в частна.

На основание чл. 6, ал. 1 от Закона за общинската собственост, Общински съвет следва да обяви за частна общинска собственост Поземлен имот с идентификатор 72624.618.314 по КККР на град Добрич, идентичен с УПИ XXVI, кв. 1, предвиден за „Озеленяване и хидрофорна помпена станция“ по Кадастрален и ПРЗ на жк „Балик-Йовково“- север.

Съгласно чл. 6, ал. 3 от ЗОС, решението на Общински съвет се приема с мнозинство от две трети от общия брой на съветниците.

Предвид гореизложеното, предлагам Общинският съвет да приеме следното:

Проект!

РЕШЕНИЕ:

1. Общински съвет град Добрич, на основание чл. 21, ал. 1, т. 8 от ЗМСМА, чл. 6, ал. 1 от ЗОС обявява за частна общинска собственост Поземлен имот с идентификатор 72624.618.314 по КККР на град Добрич, идентичен с УПИ XXVI, кв. 1, предвиден за „Озеленяване и хидрофорна помпена станция“ по Кадастрален и ПРЗ на жк „Балик-Йовково“- север, с площ 1 182.00 кв. м, актуван с АПОС № 5268/09.08.2016 година.
2. Възлага на Кмета на Общината последващите, съгласно закона, действия.

ЕЛКА ДИМОВА
Зам.- Кмет ФОС





РЕПУБЛИКА БЪЛГАРИЯ
МИНИСТЕРСТВО НА РЕГИОНАЛНОТО РАЗВИТИЕ И БЛАГОУСТРОЙСТВОТО И
МИНИСТЕРСТВОТО НА ПРАВОСЪДИЕТО
ОБЩИНА Добрич ОБЛАСТ Добрич

УТВЪРЖДАВАМ:



КМЕТ НА ОБЩИНА: Йордан Тошков Йорданов

Вписване до ЗС/ПВ. гр. ДОБРИЧ

Вх. рег. № 7741 18-08-2016 г.

Ак. № 56 том XVII дело № 1/2 г.

Партида книга: том _____ стр. _____

Имя партида _____

Съдии во вписанията: *М. М.*


АКТ № 5268
ЗА ПУБЛИЧНА ОБЩИНСКА СОБСТВЕНОСТ

Регистър
Досие 559



1. ДАТА НА СЪСТАВЯНЕ	09.08.2016 г.
2. ПРАВНО ОСНОВАНИЕ	Чл. 59, ал. 1 и ал. 2 от ЗОС.
3. ВИД И ОПИСАНИЕ НА ИМОТА	Поземлен имот с идентификатор 72624.618.314 (седем, две, шест, две, четири, точка, шест, едно, осем, точка, три, едно, четири) по кадастралната карта и кадастралните регистри на град Добрич, одобрени със Заповед РД-18-15/12.05.2005 г. на ИД на АГКК с площ 1 182.00 (хиляда сто осемдесет и два) кв. м. Трайно предназначение на територията: Урбанизирана Начин на трайно ползване: За съоръжение за водопровод.
4. МЕСТОНАХОЖДЕНИЕ НА ИМОТА	Област Добрич, Община град Добрич, град Добрич, ПИ с идентификатор 72624.618.314 по КККР; УПИ XXVI, кв. 1, предвиден за озеленяване и хидрофорна помпена станция по Кадастрален и ПРЗ на жк „Балик-Йовково“-север, одобрен със Заповед № РД-02-14-1544 от 16.08.1999 г. на МРРБ, Заповед №387 от 02.05.2000 г. и ПУП-ПРЗ, одобрен със Заповед №696 от 02.06.2016 г. на Кмета на Община град Добрич.
5. ГРАНИЦИ НА ИМОТА	Поземлени имоти с идентификатори: 72624.618.170, 72624.618.39, 72624.618.189, 72624.618.44, 72624.618.31.
6. ДАНЪЧНА ОЦЕНКА НА ИМОТА КЪМ МОМЕНТА НА УТВЪРЖДАВАНЕ НА АКТА:	16 621.30 (шестнадесет хиляди шестстотин двадесет и един и 0.30) лева.

Франкова *JK*

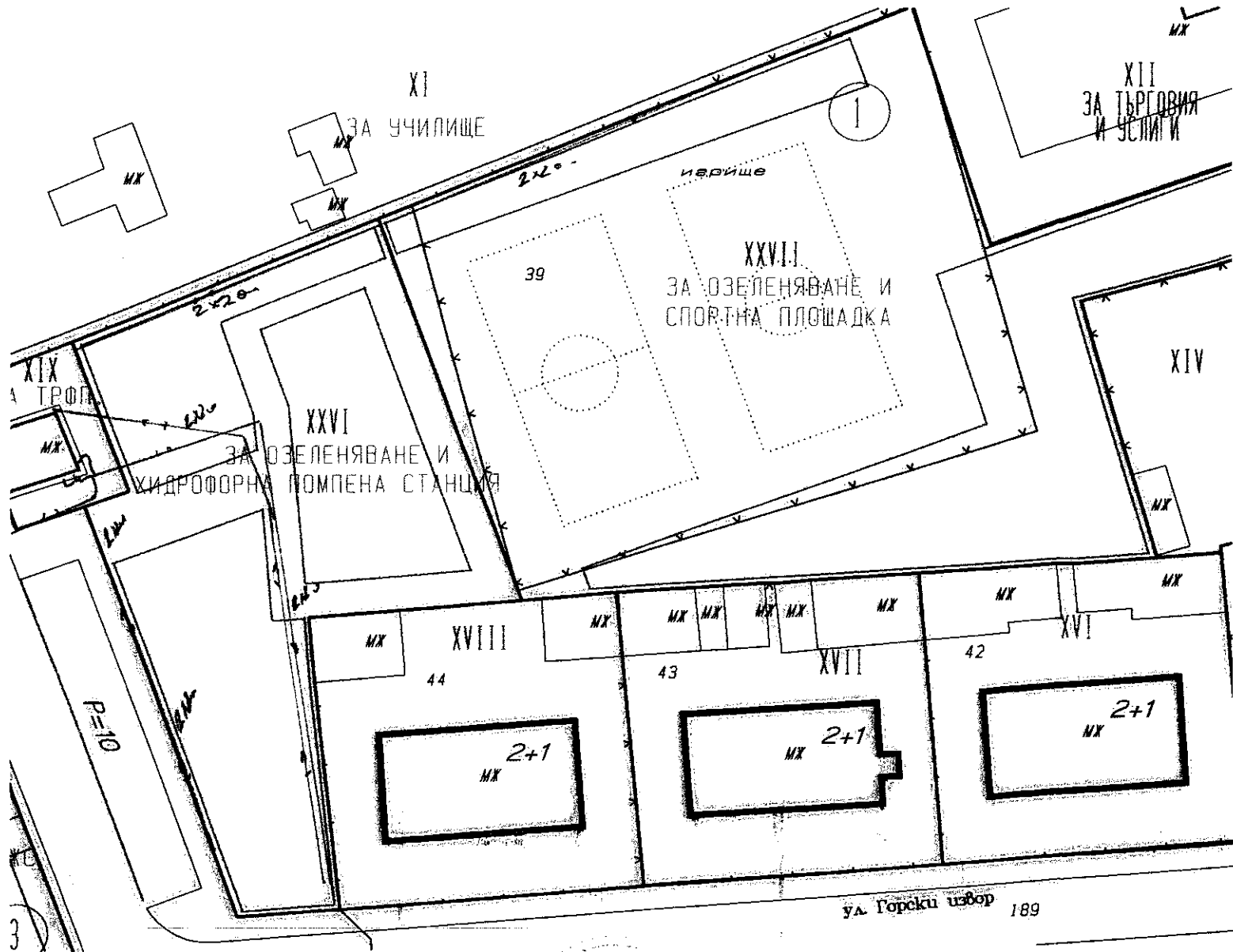
7. СЪСОБСТВЕНИЦИ	Няма.
8. НОМЕР И ДАТА НА СЪСТАВЕНИ ПО-РАНО АКТОВЕ	АОС № 1653/22.11.2001 г., вписан под №142, т. XXIV, вх. рег. № 14202 от 12.12.2001 г., нот. дело № 5243 в Службата по вписванията град Добрич.
9. ПРЕДОСТАВЕНИ ПРАВА ЗА УПРАВЛЕНИЕ: Имотът се управлява от Кмета на Община гр. Добрич на основание чл. 12, ал. 5 от ЗОС.	
10. АКТОСЪСТАВИТЕЛ: инж. Иванка Милкова Тодорова – Главен експерт ОС	 (Подпис)
11. ЗАБЕЛЕЖКИ:	

СКИЦА
№С - 486 /21.06.2016 г.
М 1:500

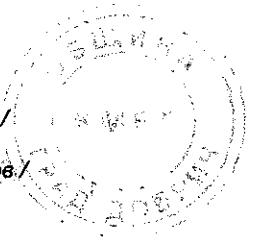
На УПИ XXVI в квартал №1 по Кадастрален и ПРЗ на ЖК "Балик-Йовково" - Север на град Добрич, ЕКНМ 72624, Община град Добрич, одобрен със Заповед №РД-02-14-1544/16.08.1999 г. на МРРБ, Заповед №387/02.05.2000 г. на Кмета на Община гр. Добрич., ПУП-ПРЗ, одобрен със Заповед №696/02.06.2016 г. на Кмета на Община гр. Добрич.

Имотът е записан на:
Документ за собственост:

Скицата се издава служебно по Заявление с входящ №С - 486/21.06.2016 г. - Издавка от действащ ПУП.



Изработил: *[Signature]* /Ж. Панайотова /
Съгласувал: *[Signature]* /инж. Хр. Лазаров /



[Signature]
376/21.06.2016